




**PROJET DE RÈGLEMENT NO. RU-902-06-2017
PLAN DE ZONAGE
ANNEXE C**


 Zone modifiée ou créée


 Limite des zones


AFFECTATIONS AU ZONAGE


 Agricole (A)


 Agrotouristique (AG, T)


 Agroforestière (AF)


 Agroforestière Touristique (AF, T)


 Forestière de production et de développement de ressources (FO)


 Rurale (RU)


 Récréotouristique (RT)

 Villégiature (V)

 Écotouristique et Conservation (ET)

 Résidentielle-Villégiature (RV)

 Urbaine Locale (UL)

 Urbaine Intercommunale (UI)

 Industrielle (I)

MISE À JOUR

No. de règlement

Entrée en vigueur



Signature: *[Signature]*

Ce plan fait partie intégrante
du projet de règlement
no. RU-902-06-2017
copie certifiée conforme

Signature: *[Signature]*

0 0.25 0.5 0.75 1
Kilomètre

Échelle 1:15 000

Projet de règlement de zonage no. RU-902-06-2017
Séance de conseil municipal du 15 mai 2017
Ce produit fait partie de l'information géographique de
base provenant du gouvernement du Québec.
Échelle de numérisation: 1:50 000
Date de mise à jour: 2017-05-15
© Gouvernement du Québec. Tous droits réservés

Réalisation: Service de l'aménagement du territoire de la MRC d'Argenteuil, 2 mai 2017

